



**КОМИТЕТ ИМУЩЕСТВЕННЫХ ОТНОШЕНИЙ
АДМИНИСТРАЦИИ ПЕРМСКОГО МУНИЦИПАЛЬНОГО ОКРУГА**

РЕШЕНИЕ
о размещении объектов № 2936

Пермский край
Пермский округ

26.09.2024

Комитет имущественных отношений администрации Пермского муниципального округа разрешает Акционерному обществу «Газпром газораспределение Пермь» (ИНН 5902183841, ОГРН 1025900512670, почтовый адрес: 614000, г. Пермь, ул. Петропавловская, 43)

размещение объекта «Газопровод давлением до 1.2 Мпа, для размещения которого не требуется разрешения на строительство»

на землях государственная собственность на которые не разграничена, муниципальной собственности.

на срок 1 год

Местоположение: расположенных по адресу: Пермский край, м.о. Пермский, п. Ферма, ул. Восточная, к дому 11

Приложение: схема предполагаемых к использованию земель или части земельного участка.

Особые условия использования:

- 1) При размещении газопровода учесть параметры ширины проезда улично-дорожной сети, во избежание сужения полосы отвода дороги.
- 2) При условии получения разрешения на производство земляных работ.

Председатель комитета



(подпись, печать)

Е.А. Демидова

Схема предполагаемых к использованию земель или части земельного участка

Объект: Газопровод давлением до 1,2 Мпа, для размещения которого не требуется разрешения на строительство

Местоположение: расположенных по адресу: Пермский край, Пермский м.о., п. Ферма, ул. Восточная, к дому 11

Площадь земель или части земельного участка, кв.м.: 146

Категория земель: земли населенных пунктов

Вид разрешенного использования: -

Каталог координат, м

№ точки границы	X	Y
n1	506520.65	2236246.83
n2	506512.29	2236253.65
n3	506512.08	2236253.79
n4	506509.66	2236250.84
n5	506503.71	2236243.58
n6	506512.22	2236236.61
n7	506518.20	2236243.85
n1	506520.65	2236246.83

Описание границ смежных землепользователей:


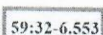






От точки n1 до точки n3 - земельный участок с кадастровым номером 59:32:0370003:1407

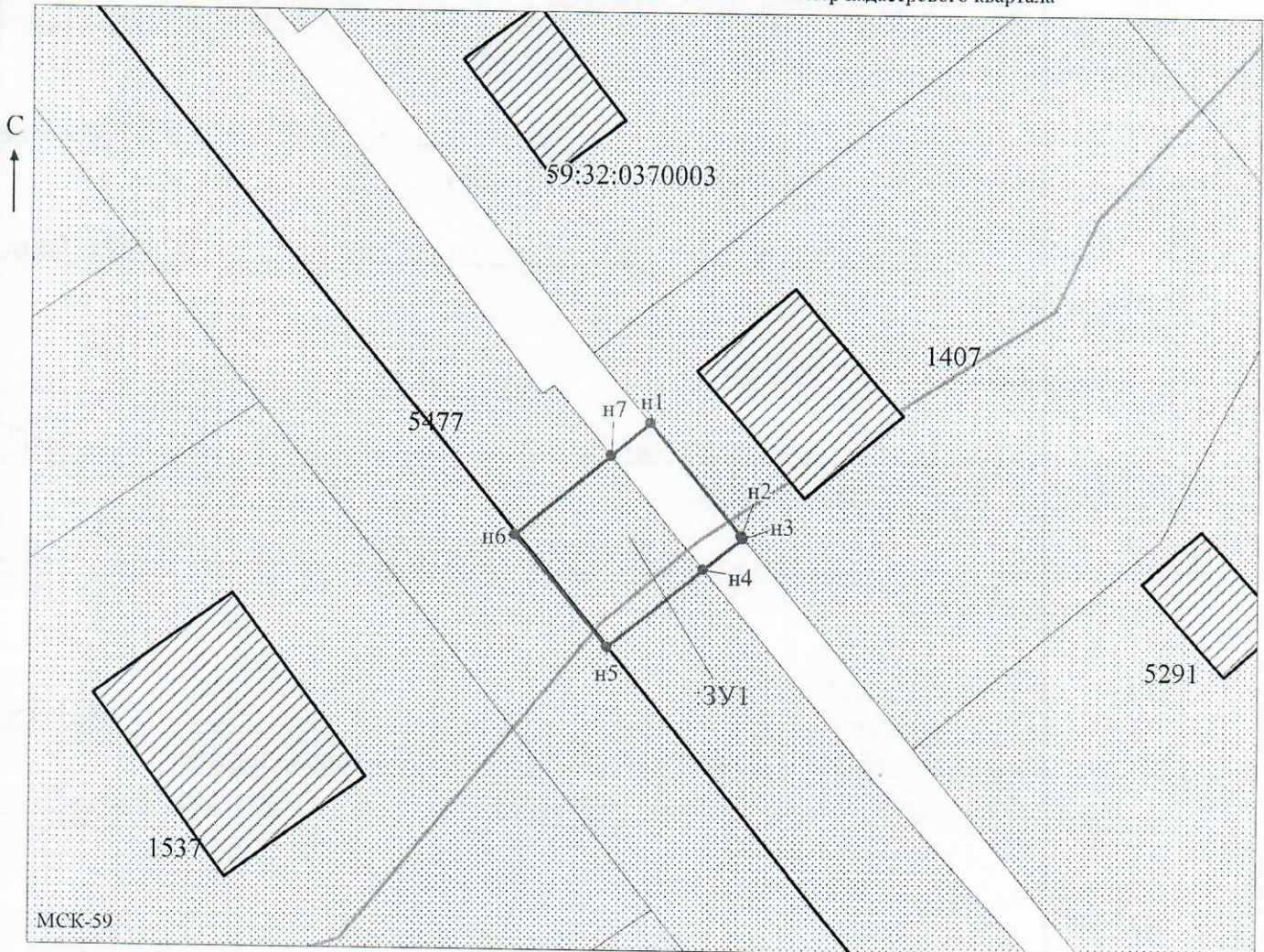
От точки n3 до точки n4 - земли общего пользования

От точки n4 до точки n7 - земельный участок с кадастровым номером 59:32:0370003:5477

От точки n7 до точки n1 - земли общего пользования

Условные обозначения:

- | | | | |
|---|---|---|--|
|  | - предполагаемый участок земель, на которых планируется размещение объекта |  | - зоны с особыми условиями использования территории, сведения о которых внесены в ЕГРН |
|  | - границы и номер земельного участка, сведения о которых внесены в ЕГРН |  | - обозначение запрашиваемого земельного участка |
|  | - границы и номер объекта капитального строительства, сведения о которых внесены в ЕГРН |  | - характеристическая точка границ земель или части земельного участка |
|  | - граница кадастрового квартала |  | - номер кадастрового квартала |



Заявитель: Захарова Е. Л. Масштаб 1:500
 (подпись, расшифровка подписи)
 МП (для юридических лиц и индивидуальных предпринимателей)